



### SKUODAS




- 1. Navidansko botanikos parkas** – vienas pirmųjų botanikos parkų Lietuvoje. Plotas – 48 ha. Parke auga 34 vietinių rūšių ir 95 atvežtinių rūšių ir formų medžiai ir krūmai.
- 2. Žemdirbio muziejuje** demonstruojami surinkti istoriniai eksponatai: senoviniai įrenginiai, prietaisai, įrankiai, baldai, namų apyvokos reikmenys. Šalia veikiančioje kalveje galima išbandyti kalvio amatą.
- 3. Skuodo muziejuje** yra 5 ekspozicinės salės. Muziejuje sukaupti ir saugomi archeologijos, istorijos, etnografijos, architektūros, numizmatikos, tautodailės, gamtos rinkinių eksponatai.
- 4. Apuolės piliakalnis** – Skuodo rajono pasididžiavimas. Anksčiausiai rašytiniuose šaltiniuose – 853 m. – paminėta gyvenvietė dabartinės Lietuvos Respublikos teritorijoje.
- 5. Didžiausias Lietuvoje Puokės (Barstyčių) akmuo** pokario metais atkastas netoli Barstyčių, Puokės kaime. Jo ilgis – 13,4 m, plotis – 7,5 m, aukštis – 3,6 m.
- 6. S. Daukanto kėlėlė-ekspozicija** įkurta gimtojoje S. Daukanto sodyboje, Kalviuose atstatytame svirne. Kėlėlėje yra 4 ekspoziciniai kambariai.
- 7. Mosėdis** – vienas gražiausių, tvarkingiausių, labiausiai turistų lankomu Žemaitijos miestelių, dar vadinamas „Akmenų sostine“. Aplankykite Respublikinį V. Into akmenų muziejų, V. Into sodybą, Šv. Mykolo Archangelo bažnyčią – vieną gražiausių bažnyčių šiame krašte.
- 8. Šilalės kūlis** – penktas pagal dydį akmuo Lietuvoje. Šio riedulio ilgis siekia net 7,48 m, plotis – 5,48 m, aukštis – 3,66 m, o apimtis – 18,33 m.
- 9. Barstyčių apžvalgos bokštas.** Barstyčių pelkė – viena iš didžiausių pelkių Žemaitijos nacionaliniame parke. Jos plotas – apie 35 ha. Čia grieblostį randa albatė gyvūnų ir augalų, kuriuos galite stebėti nuo 5 m aukščio bokšto.
- 10. Šauklių tundra** – Šauklių geomorfologinis draustinis, kurio plotas yra 82 ha. Jame saugomas poledynmečio (prieš 10 000–12 000 metų) susiformavęs kraštovaizdis.



### KRETINGA

- 11. Senosios įplitis piliakalnis.** 1972 m. piliakalnis su gyvenvietė paskelbtas respublikinės reikšmės archeologijos paminklu.
- 12. Salantų Švč. Mergelės Marijos Ėmimo į dangų bažnyčia** – pagrindinis Salantų miesto architektūrinis akcentas.
- 13. Orvidų sodyba-muziejus** po atviru dangumi stebina įdomiais eksponatais: šaknimis į viršų pastatytas senais ažuolais, ant aukštų kelmų ir kaladžių užkeltomis skulptūromis, įspūdingais akmenimis ir pan.
- 14. Baltų mitologijos parkas.** Keliaudami pažintiniais takais parke galite ne tik susipažinti, pamatyti, bet ir pajusti baltų (aisčių) grupės tautų mitologinę pasaulėjautą, pasaulio ir kosmoso sąrangos mitologinį supratimą simboliniame ir kalendoriniame suvokime.
- 15. Japoniškame sode** veikia unikaliausias Baltijos šalyse bonsų sodas.
- 16. Kalnalio Šv. Lauryno bažnyčia ir apžvalgos bokštas.** Šioje bažnyčioje buvo pakrikštytas būsimasis vyskupas Motiejus Valančius. Nuo bažnyčios pėsčiųjų takas veda prie 15 m aukščio apžvalgos bokšto, nuo kurio atsiveria Salantų regioninio parko panorama.
- Vyskupo Motiejaus Valančiaus gimtinės muziejus.** Čia gimė ir užaugo Lietuvos vyskupas, visuomenės veikėjas ir rašytojas Motiejus Valančius.
- Kretingos muziejus su Žiemos sodu.** Kretingos muziejus įsikūręs buvusioje grafo Tiškevičiaus rūmuose.
- Pračiškonų ordino vienuolyno ir Viešpaties Apreiškimo Švč. Mergelėi Marijai bažnyčios pastatų ansamblis.** Po centrinio bažnyčios altoriumi palaidoti Chodkevičių šeimos nariai.



### SKUODAS



- 1. Navidanskas Botanical Park.** It's one of the first botanical parks in Lithuania. Area of 48 ha. In the park you can find local type of trees and shrubs growing and 95 other types and forms of trees.
- In the **Agricultural museum** you can see the findings of historical exhibits. Antique equipment, appliances, tools, furniture, household items. In addition to operating a blacksmith's forge can test craft.
- Skuodas museum.** 5 exposition halls, which prepared for constant expeditions. In the museum you can find archeology, history, ethnography, architecture, numismatics, folk art, nature exhibits.
- Apuolės mound Skuodas district pride.** The earliest written records in 853 mentioned in the settlement of the current territory of the Republic of Lithuania.
- The biggest lithuanian Puokė stone** the post-war years, excavated near Barstyčiai, inhale the countryside. His length – 13.4 m, width – 7.5 m, height – 3.6 m.
- S. Daukantas garner-exposition** is located at S. Daukanto home in the hills in the restored barn. The garner exposition is in 4 rooms.
- Mosėdis.** One of the most beautiful, tidest and most visited places. Žemaitijos ton also called the „Stone capital“. You can visit Republican V. Intas stone museum, V. Intas farmhouse museum, St. Michael the Archangel Church – one of the most beautiful churches in the country.
- Šilalės stone** – it is the fifth largest stone in Lithuania. The length the stone reaces as high as 7.48 m, width – 5.48 m, height – 3.66 m, and the volume – 18.33 m.
- Barstyčiai tower.** Barstyčiai swamp – one of the largest wetland of the Žemaitija National park. It's area about 35 acres. Here is home for many different animals and plants, wich you can see and observe from the 5 m height tower above the swap.
- Šaukliai tundra.** This Šauklių geomorphological reserve, an area of 82 hectares. It preserves post-glacial (before 10000–12000 years) formed landscape.



### KRETINGA

- 11. The mound of Senoji įplitis.** In 1972 both the Mound and it's settlement were announced to be Republican archaeological monument.
- The church of the Blessed Virgin Mary Assumption.** The church of the Blessed Virgin Mary Assumption is the main architectural attraction in the city of Salantai.
- Orvidas homestead-museum.** This homestead-museum under the open sky surprises people with its interesting exhibits – old oaks put upside-down, sculptures or stones put on tall stumps and logs, etc.
- Baltic Mythology Park.** The aim of Baltic Mythology Park is to show Baltic (Aistian) original architecture of the universe and the world through images (sculpture) and sound (singing and storytelling).
- Japanese garden.** Here you will find the most unique - bonsai garden in the Baltic States.
- Church of Saint Lawrence and observation tower.** There Bishop Motiejus Valančius was once christened. We may also climb up into a 15-meter high observation tower, from which the magnificent panorama of the Salantai Regional Park can be seen.
- Bishop M. Valančius homestead-museum.** Here a famous Lithuanian bishop, public figure and writer, Motiejus Valančius, was born and grew up.
- Kretinga museum and Winter garden.** Kretinga museum is located in the former palace of Count Tiškevičius.

**20. Kartenos piliakalnis.** Kartenos miestelyje, kairiajame Minijos krante, stūkso XIII a. piliakalnis, nuo kurio atsiveria įspūdingas vaizdas: Kartenos miestelis, Minijos vingis ir slėniai.



### PALANGA

- 21. Žemaičių alkas** – senosios žemaičių šventvietės su paleoastronomine observatorija medžiais.
- Skulptorės Zuzanos Pranaitytės kompozicija **„Žvejo dukros“** buvo pastatyta Šventosios kope 1982 m.
- J. Basanavičiaus gatvė** – pagrindinė gatvė, vedanti link jūros tilto, kurioje daug kavinių ir restoranų, įvairių pramogų. Čia vyksta pagrindiniai miesto renginiai ir šventės.
- Skulptūrų parkas** buvo įkurtas 1982 m. Palangos Vytauto ir J. Simpsono gatvių sankryžoje. Jame šiuo metu lankytojai gali gerėtis net 28 skulptūromis.
- A. Mončio namai-muziejus.** Lietuvos menininko, skulptoriaus modernisto A. Mončio namuose-muziejuje pristatoma daugiau nei 200 darbų.
- Dr. J. Šliūpo memorialinė sodyba.** Muziejus ekspozicija supažindina su pirmojo Palangos burmistro, žymaus XIX a. pabaigos – XX a. pradžios Lietuvos atgimimo veikėjo, aušrininko dr. J. Šliūpo (1861–1944) gyvenimu ir darbais.
- Gintaro muziejus ir Birutės parkas.** Birutės parkas suprojektuotas XIX a. prancūzų landšafto architekto E. Andre grafo F. Tiškevičiaus užsakyamu. Tuo pat metu pagal vokiečių architekto Franco Švechteno (Franz Schwechten) projektą pastatyti rūmai, kuriuose 1963 m. įkurtas Palangos gintaro muziejus.

**28. Gintaro dirbtuvės.** 2003 m. Palangoje buvo įkurtos atviros lankytojams gintaro dirbtuvės, kur Palangos gintaro meistrų gildirijos nariai demonstruoja gintaro apdirbimo technologiją, savo įėgas gali išbandyti ir čia apsilankantieji.

**29. Švč. Mergelės Marijos Ėmimo į dangų bažnyčia.** 1897–1907 m. pagal švedų architekto Strandman projektą pastatyta neogotikinio stiliaus bažnyčia.

**30. Kurhausas.** Grafas J. Tiškevičius maždaug 1877 m. dabartinių Vytauto ir J. Basanavičiaus gatvių kampe pastatė erdvų restoraną, kuris netrukus buvo išplėstas ir čia įkurtas pirmasis kurorto viešbutis.



### KLAIPĖDOS RAJONAS

- Pajūrio regioninis parkas** įsteigtas siekiant išsaugoti žemyninio pajūrio kraštovaizdžius, gamtines ir kultūros paveldo vertybes, biologinę Baltijos jūros įvairovę, jūrinius riedulynus.
- Olandų kepurės skardis** – apie 24 m virš jūros iškilusi parabolinė kopa, nuolat ardoma bangų mūšos ir į pajūrį besididžianti 16–18 m aukščio nuožulnума.
- Dinozaurų parkas** – unikalus, vienintelis Baltijos šalyse kelių hektarų parkas su judančiais šnypščiančiais ir riaumojančiais dinozaurais.
- Žvaginių piliakalnis ir Abingos memorialas.** Žvaginių piliakalnis įrengtas 1972 m. apylinkėse aukščiausios kalvos viršūnėje. Žvaginių piliakalnio pietinėje papėdėje įrengtas memorialas 1941 m. birželio 23 d. vokiečių sąsaudautiems 42 Abingos gyventojams.
- Vėžaičių dvaro kompleksas.** Vėžaičių dvaras istoriniuose šaltiniuose minimas nuo XVIII a. pr. – XX a. I p. Kompleksui priklauso parkas, jėgerio namai, dveji vartai, arklidė, sarginė, degtinės varykla, karvidė, svirnas, namas, koplytelė.
- Gamtiniųų centras „Mini Zoo“** – egzotiškų gyvūnų ir paukščių mažasis zoologijos sodas, kuriame priskaičiuojama apie 421 žinduolis ir apie 317 paukščių.

**37. Lakūno Stepono Dariaus gimtinė-muziejus** įkurtas 1991 m. Atstatytos Stepono Dariaus tėvų sodybos gyvenamajame name ir kėlėje įrengtos ekspozicijos.

**38. Agluonėnų etnografinė sodyba ir kiojimo teatras.** Tai unikali Klaipėdos krašto nedidelio ūkio savininko sodyba, kurioje įkurtas kiojimo teatras.

**39. Laisvės kovų ir tremties istorijos muziejus** įkurtas 2006 m. ir skirtas lietuvių tautos laisvės kovoms atminti.

**40. J. Gižo etnografinėje sodyboje** įkurtas Turizmo informacijos centro filialas ir muziejus, kuriame galima susipažinti su žvejybos Kuršių mariose istorija, tradicijomis, žvejų gyvenimo būdu ir laivadirbyste.



### KLAIPĖDOS MIESTAS

**41. Mokomasis burlauvis „Meridianas“** pastatytas 1948 m. Suomijoje, Turku laivų statykloje, 2013 m. rekonstruotas. Jame veikia restoranas.

**42. Teatro aikštė su Klaipėdos dramos teatru.** Aikštė šioje vietoje įrengta tik XIX a., iki tol čia tyvylavo Klaipėdos (Memelburgo) pilies gyvenbiniai vandens. 1912 m. Teatro aikštėje įrengta skulptūra „Taravos Anikė“ su fontanu, skirta Klaipėdoje gimusio poeto Simono Dachto atminimui.

**43. Fachverkinių pastatų ansamblis senamiestyje.** Klaipėdoje fachverkas išpopuliarėjo XVII a. viduryje. Teritorijoje tarp Didžiosios Vandens gatvės ir Turgaus aikštės iki mūsų dienų yra išlikusi fachverkinių statinių grupė.

**44. Skulptūra „Vaiduoklis“ ir pasukamasis tiltelis.** Tai iš vandens į krantą besiropščiančio vaiduoklio siluetas. Skulptūra įkūnija vieną senųjų Klaipėdos legendų. Skulptoriai: S. Jurkus ir S. Plotnikovas. Šalia esantis pasukamas pėsčiųjų tiltas – technikos paminklas, vienintelis tokio tipo mechanizmas Lietuvoje (1855).

**45. Martyno Mažvydo aleja.** Spalvingą Mažvydo aleją pagyvina originalūs suoluokai, puošti Klaipėdos menininkų sukurtomis skulptūromis.

**46. Klaipėdos skulptūrų parkas** – moderniosios lietuvių skulptūros galerija po atviru dangumi, kur pamatysite 116 skulptūrų.

**47. Buriuotųjų krantinė su dekoratyviniais knechtais.** Kairiojoje Danės upės krantinės promenade įrengti 6 paminkliniai knechtai, įprasminantys ir pasauliui primenantys svarbius Lietuvos jūreivių žygdarbius.

**48. Kruizinių laivų terminalas** – vienintelė vieta Klaipėdoje, kur iš arti galima pamatyti atplaukiančių laivų grožį, užlipti į karinio laivo denį ir aplankyti berniuko su šuniuku skulptūrą, mojančią atvykstantiems laivams (skulptoriai: S. Jurkus ir V. Paulionis).

**49. Friedricho pasažas** – unikali senamiesčio erdvė, kur nuo senų dienų kūrėsi tuometinio Memelburgo (dabartinės Klaipėdos) amatininkai. Išlikusiuose senuose restauruotuose statiniuose šiandien veikia vienas žinomiausių Klaipėdos restoranų kompleksas.

**50. Liepų gatvė ir Klaipėdos centrinis paštas.** Klaipėdos pašto neogotikos stiliaus statinių kompleksas buvo įkurtas 1893 m. Jį sudaro pagrindinis dviaukštis pastatas su mansardomis ir dviem priestatais. XIX a. pabaigoje Liepų gatvėje pradėjo kurtis Klaipėdos miesto aristokratai.



### NERINGA

**51. Raganų kalnas Juodkrantėje** – viena gražiausių senųjų parabolinių Juodkrantės kopų. Nuo 1979 m. čia įkurta medinių skulptūrų ekspozicija – daugiau nei 80 ažuolinių skulptūrų, vaizduojančių legendų ir pasakų veikėjus.

**52. Pilkųjų garnių ir kormoranų kolonija** – viena didžiausių ir seniausių šių paukščių kolonijų visoje Europoje. Šiuo metu čia yra apie 2 000 didžiųjų kormoranų ir per 500 pilkųjų garnių lizdų. Įrengtoje apžvalgos aikštelėje galima stebėti paukščių gyvenimą.

**36. Naturalist's centre "Mini Zoo".** This is a small zoo of exotic animals and birds, there are about 421 mammals and about 317 birds.

**37. Aviator's Steponas Darius Homeland-Museum.** The Homeland-Museum was founded 1991, the Museum runs in the restored Steponas Darius parent's homestead, the exhibitions are set in both the living house and the barn.

**38. Agluonėnai Ethnographic Homestead-Museum.** This is a unique small farm owner's homestead in Klaipėda land, there has been established a barn theatre.

**39. Freedom Fighting and Exile History Museum.** The museum was established in 2006 to memorialize Lithuanian nation's struggles for freedom.

**40. Ethnographic Homestead of J. Gižas.** In J. Gižas Ethnographic Homestead were established branch of tourism information centre and museum, here you will become familiar with the history of fishing in the Curonian Lagoon, the fishermen's lifestyle and the peculiarities of ship-building.



### KLAIPĖDA CITY

**41. Sailing vessel "Meridianas".** Walking along the river Danė and near the bridge you will see the sailing vessel "Meridianas". Ship was built in 1948 in Finland and is now one of the most beautiful icon of Klaipėda.

**42. Klaipėda Theater square and Klaipėda Drama Theater.** Klaipėda Theater square is the heart of the city with its jewels: sculpture of Ann from Tharau in the fountain, Klaipėda Drama Theater and Theater Square itself.

**43. Fachwerk style buildings in Klaipėda Old tow.** In Klaipėda Old town you will face the oldest buildings of the city, dating from the middle of the 18th century. They are warehouses built in the fachwerk style.

**44. Sculpture of the "Black ghost".** Near the castle remains, just past the swing bridge, stands bronze sculpture of ghostly silhouette, which just stepped out of the water on the shore line. The sculpture holds its own secret... Authors S. Jurkus and S. Plotnikovas.

**45. Martynas Mažvydas alley.** Mažvydo alley is the most colorful street in central part of Klaipėda. Here you can find plenty of small sculptures from stone and bronze.

**46. Klaipėda Sculpture park.** See the gallery of modern Lithuanian sculpture under the open sky. Sculpture park is home for 116 modern stone sculptures.

**47. Decorative bollards for Lithuanian maritime achievements.** On the left bank of the river Danė, six monuments – bollards – stand to commemorate the Lithuanian maritime achievements.

**48. Cruise ship terminal.** Klaipėda cruise ship terminal is special place where arrives some of the biggest cruise ships all over the world. A sculptures of a boy with a dog waving with his hat, mission is direct – "to meet and see off" the ships which call in the terminal. (Authors S. Jurkus and V. Paulionis).

**49. Friedrich's passage.** This is unique place in Old town, which was established by merchants of Memelburg (nowadays Klaipėda). Remaining buildings has been renovated and now this is a well known catering complex in the city.

**50. Residential Liepų street with central post office.** Liepų street during the years became popular among the aristocrats and rich merchants of the City in 19th century. One of the most elegant buildings on Liepų street is the Old post office. The red-brick neogothic building, built in 1893, today has been renovated.



### NERINGA

**51. The Hill of Witches.** One of the most beautiful, old, parabolic dunes, called "The hill of witches". An exposition of more than 80 oak sculptures was made here in 1979. It represents characters from folk legends and tales.

**53. Pažintinis takas Naglių gamtos rezervate.** Einant pažintiniu taku, kurio ilgis 1 100 m, galima pamatyti išskirtinį Pilkųjų kopų, dar vadinamų Mirusiomis, kraštovaizdį, užпустas buvusią gyvenviečių vietas, savaiminės kilmės miško augaliją ir po smėliu palaidotus šimtamečių miškų dirvožemius.

**54. Vecekrugo (Senosios smuklės) kopa** – aukščiausia (67,2 m) Kuršių nerijos kopa, apaugusi kalninių pušų masyvais.

**55. Nidos Evangelikų liuteronų bažnyčia, etnografinės kapinės.** 1888 m. pastatyta neogotikinio stiliaus bažnyčia. Šiuo metu čia vyksta pamaldos, klasikinės muzikos koncertai.

**56. Thomo Manno memorialinis muziejus.** Rašytojo Thomo Manno vasarnamyje, kuriame jis su jėma praleido tris vasaras (1930–1932), įrengta memorialinė ekspozicija. Muziejaus svetainėje vyksta kameraliniai koncertai, literatūriniai susitikimai, seminarai.

**57. V. ir K. Mizigirių gintaro galerijos-muziejus** lankytojai supažindinami su Baltijos gintaro istorija, susiformavimu, inkluziais, spalvų įvairove, apdirbimu ir šiuolaikinių autorių kūriniams. Čia eksponuojama rekonstruota Juodkrantės gintaro lobio kolekcija.

**58. Nidos Švūtyras ant Urbo kopa.** Urbo kalnas yra viena pirmųjų Nidoje apželdintų kopų. Ant jo viršūnės stovi 29,3 m aukščio Švūtyrus, pastatytas po Antrojo pasaulinio karo.

**59. Žvejo etnografinė sodyba.** Etnografinė XIX–XX a. pr. žvejo sodyba supažindina lankytojus su nerijos žvejų būtimi. Čia eksponuojami baldai, indai ir kiti ūkiję naudoti daiktai.

**60. Parnidžio kopa su saulės laikrodžiu-kalendoriumi.** Ant Parnidžio kopos įrengta apžvalgos aikštelė, nuo kurios atsiveria vaizdas į Kuršių marias ir Baltijos jūrą. Čia 1995 m. pastatytas saulės laikrodis.



### ŠILUTĖ

**61. Švėkšnos Šv. Apaštalo Jokūbo bažnyčia.** 1905 m. švedų architekto K. E. Strandmano pastatyta neogotikinė bažnyčia – vienas pagrindinių miestelio architektūrinių paminklų.

**62. Švėkšnos parkas** įkurtas XIX a. Čia galite išvysti svarbius kultūrinius objektus: saulės laikrodį, Dianos skulptūrą ir vilą „Genovaitė“.

**63. Didžioji tuja Kintuose** – manoma, kad tai didžiausia tuja Lietuvoje. Jos aukštis yra apie 18 m.

**64. Kintų Vydūno kultūros centras.** Vydūno muziejus buvo atidarytas kaip Šilutės muziejaus filialas. 1998 m. įkurtas Kintų Vydūno kultūros centras.

**65. Ventės rago švūtyras.** Objektas svarbus ir kaip regykla, nuo kurios atsiveria Kuršių marios, matosi Kuršių nerija, Rusnės sala.

**66. Uostadvario švūtyrus** yra taisyklingo aštuonkampio formos, jo aukštis – 18 m.

**67. Evangelikų liuteronų bažnyčia** pastatyta 1926 m. pagal architekto K. Gutknechto projektą.

**68. Šilutės muziejuje** ir jo filialuose yra sukaupta apie 57 000 eksponatų, veikia mokslinė biblioteka, restauracijos centras.

**69. Šilutės (Hugo Šojaus) dvaras.** 1889 m. dvarą įsigijo Šilutės miesto mecenatas Hugo Šojus. Šiuo metu dvare įsikūrė Šilutės turizmo informacijos centras ir Šilutės muziejus administracija.

**70. Etnografinė žvejo sodyba-muziejus** įkurta 1997 m. kaip tipiška žvejojančio ūkininko sodyba.

**52. Herons and Cormorants Colony.** It is one of the biggest and oldest cormorants' colonies in Europe. Currently there are about 2000 great cormorants and over 500 grey heron nests. The area can be seen from the installed viewpoint on the edge of the colony.

**53. Cognitive path in Nagliai strict nature reservė.** When walking through 1100 m length cognitive path, one can observe the exclusive Grėy dunes (also called Dead dunes) landscape, places of former settlements buried under the sand, naturally grown forests and buried under the sand ancient forest soils.

**54. The Vecekrugas dune** is the highest (67,2 m in high) dune in the Curonian Spit overgrown by pine tree forest.

**55. Nida Evangelic-Lutheran church.** The church of neo-gothic style was built in 1888. Nowadays service as well as concerts of classical music are held there.

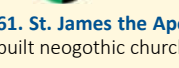
**56. Memorial museum of Thomas Mann.** The memorial exposition is opened in the summer house, in which writer Thomas Mann with his family spent three summers (1930–1932). Chamber music concerts, literary discussions and seminars take place in the parlour of the Museum.

**57. Amber gallery of V. ir K. Mizigiriai.** History of Baltic amber, its formation, inclusions, variety of colours, manufacturing and modern amber jewellery is presented to the visitors of the museum. There is exhibited reconstructed Juodkrantė amber treasure collection.

**58. Lighthouse on Urbas Hill in Nida.** The Urbas hill is one of the first forested dunes in Nida. After the Second World War a lighthouse was built on the top of the hill, its height is 29,3 m.

**59. Fisherman's ethnographic homestead.** The fisherman's everyday life is being represented on the Ethnographic fisherman farmstead of XIX–XX centuries. There are exhibited furniture, utensils and other equipment used for housekeeping.

**60. Parnidis dune with sundial-calendar.** There is a viewpoint on Parnidis dune, from which opens views to the Curonian lagoon and the Baltic Sea. A sundial-calendar was built here in 1995.



### ŠILUTĖ

**61. St. James the Apostle Church of Švėkšna.** In 1905 by Swedish architect K. E. Strandman built neogothic church is one of the main architectural monuments of the city.

**62. The park of Švėkšna.** The park was established in the XIX century, here you will see important cultural objects: sundial, statue of Diana and the villa "Genovaitė".

**63. The biggest tuja in Kintai.** It is believed to be the biggest tuja plant of Lithuania, the height is 18 meters.

**64. The Vydūnas culture centre of Kintai.** The Vydūnas museum was opened as a branch of Šilutė museum. The Vydūnas culture centre of Kintai was established in 1998.

**65. The Ventės ragas lighthouse.** The object is not only important for it's function but because of it's observation function, which opens the Curonian Lagoon to everyone, even the Rusnė isle can be seen from it.


**66. The Uostadvaris lighthouse.** The lighthouse is a correct octagonal form, height is 18 meters.

**67. Evangelic and lutheran church.** The church was built in 1926 after the project of architect K. Gutknecht.

**68. The Šilutė museum.** The Šilutė museum and it's branches hold around 57000 exhibits, there is a research library and a restoration centre.

**69. The manor of Šilutė.** In 1889 it was acquired by Hugo Šojus. Today the mansion is used by the tourist information center of Šilutė and by the museum administration of Šilutė.

**70. Fisherman's ethnographical homestead-museum.** It was established in 1997 like a typical farmers farmstead who loves to fish.



# TURISTINIS ŽEMĖLAPIS LIETUVOS PAJŪRIS

## TOURIST MAP "LITHUANIAN SEASIDE"

Palangos turizmo informacijos centras